



**КОМИТЕТ ИМУЩЕСТВЕННЫХ ОТНОШЕНИЙ  
АДМИНИСТРАЦИИ ПЕРМСКОГО МУНИЦИПАЛЬНОГО ОКРУГА**

**РЕШЕНИЕ**

о размещении объектов № 219

Пермский край  
Пермский округ

31.01.2023

Комитет имущественных отношений администрации Пермского муниципального округа разрешает Акционерному обществу «Газпром газораспределение Пермь» (ИНН 5902183841, ОГРН 1025900512670, почтовый адрес: 614000, г. Пермь, ул. Петропавловская, 43)

размещение объекта «Газопровод-ввод до границы земельного участка по адресу: Ямы ул. 8А, Мостовая (Двуреченское с/п) д. (газопровод давлением до 1,2 Мпа, для размещения которого не требуется разрешения на строительство)».

на землях государственная собственность на которые не разграничена.

на срок 1 год с 31.01.2023г. по 30.01.2024г.

Местоположение: Пермский край, Пермский м.о., д. Мостовая, ул. Ямы.

Приложение: схема предполагаемых к использованию земель или части земельного участка.

Особые условия использования:

- 1) При установке газопровода учесть параметры ширины проезда улично-дорожной сети, во избежание сужения полосы отвода дороги.
- 2) При условии получения разрешения на производство земляных работ.

Председатель комитета  
имущественных отношений администрации  
Пермского муниципального округа



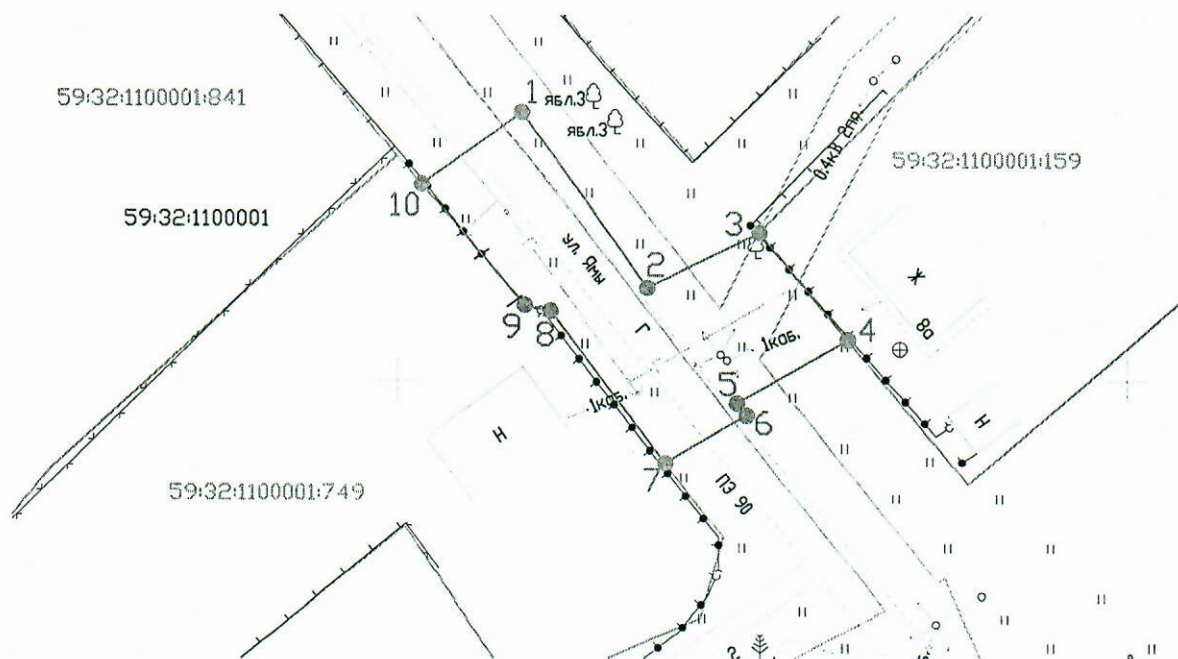
Д.В. Ракицкий

(подпись, печать)

## Схема предполагаемых к использованию земель или части земельного участка




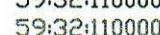



Объект: "Газопровод-ввод до границы земельного участка по адресу: Ямы ул 8А, Мостовая (Двуреченское с/п) д'  
 Местоположение: Пермский край, Пермский м.о., д. Мостовая, ул. Ямы  
 Площадь земель или части земельного участка, кв.м.: 265  
 Категория земель: земли населённых пунктов  
 Вид разрешенного использования земельного участка: отсутствует

№ точки границы	Каталог координат (МСК-59), м		№ точки границы	Каталог координат (МСК-59), м	
	X	Y		X	Y
1	497268.44	2257308.57	6	497247.54	2257324.05
2	497256.26	2257317.23	7	497244.26	2257318.45
3	497260.05	2257324.93	8	497254.71	2257310.55
4	497252.75	2257330.94	9	497255.10	2257308.76
5	497248.39	2257323.40	10	497263.40	2257301.68




Масштаб 1:500

**Условные обозначения:**

-  - граница предполагаемых к использованию земель или части земельного участка
-  - граница земельного участка ранее учтенного в ЕГРН
-  59:32:1100001 - кадастровый номер квартала
-  59:32:1100001:749 - кадастровый номер земельного участка в кадастровом квартале
-  - проектируемый газопровод-ввод (в подземном исполнении)
-  - существующий газопровод
-  - обозначение зоны с особыми условиями использования территории

**Описание границ смежных землепользователей:**

от т.1 до т.3, от т.4 до т.7, от т.10 до т.1 - земли неразграниченной государственной (муниципальной) собственности  
 от т.3 до т.4 - земельный участок с кадастровым номером 59:32:1100001:159  
 от т.7 до т.10 - земельный участок с кадастровым номером 59:32:1100001:749

Заявитель  Косачев О.В., по доверенности  
 (подпись, расшифровка подписи) № 1853 от 28.12.2022  
 МП Верно  
 (для юридических лиц и ИП)